
S7 + A15
400 m
400 m
S7 + A15
B20a
70
300 m
300 m
70
B20a
IS10b
200 m
200 m
200 m
200 m
IS10b
S7 + A15
400 m
400 m
S7 + A15

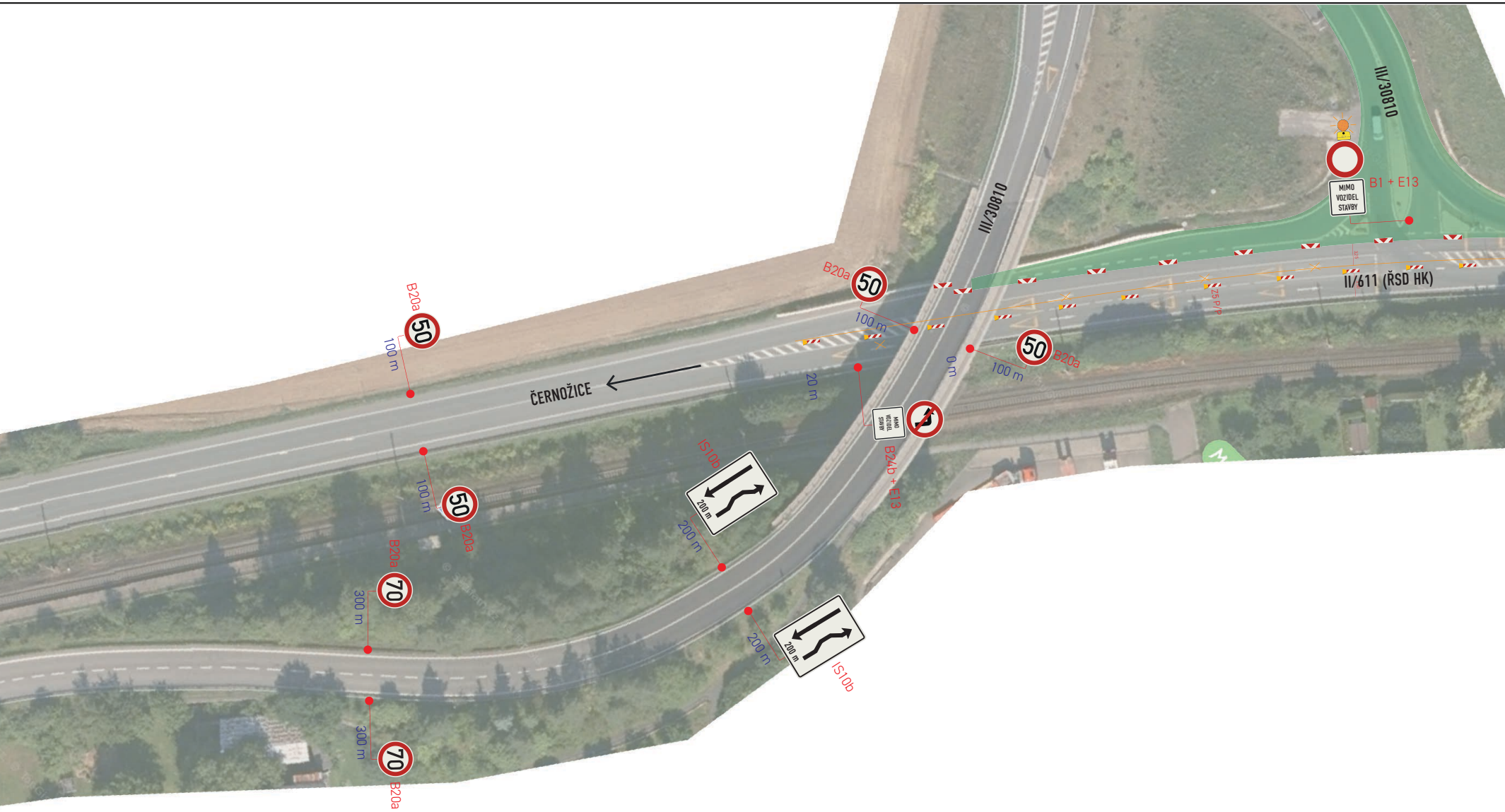
III/30810
III/30810
B1 + E13
MIMO VOZIDEL STAVBY
II/611 (ŘSD HK)
Z5 P/P
B20a
50
100 m
B20a
50
100 m
0 m
20 m
MIMO VOZIDEL STAVBY
B24b + E13
B20a
50
100 m
ČERNOŽICE
100 m
50
B20a
IS10b
200 m
200 m
B20a
70
300 m
200 m
IS10b
200 m
300 m
70
B20a

B24a + E13
MIMO VOZIDEL STAVBY
0 m
10 m
V1a (0,125)
V1a (0,125)
JAROMĚŘ
50
B20a
100 m
50
B20a
100 m

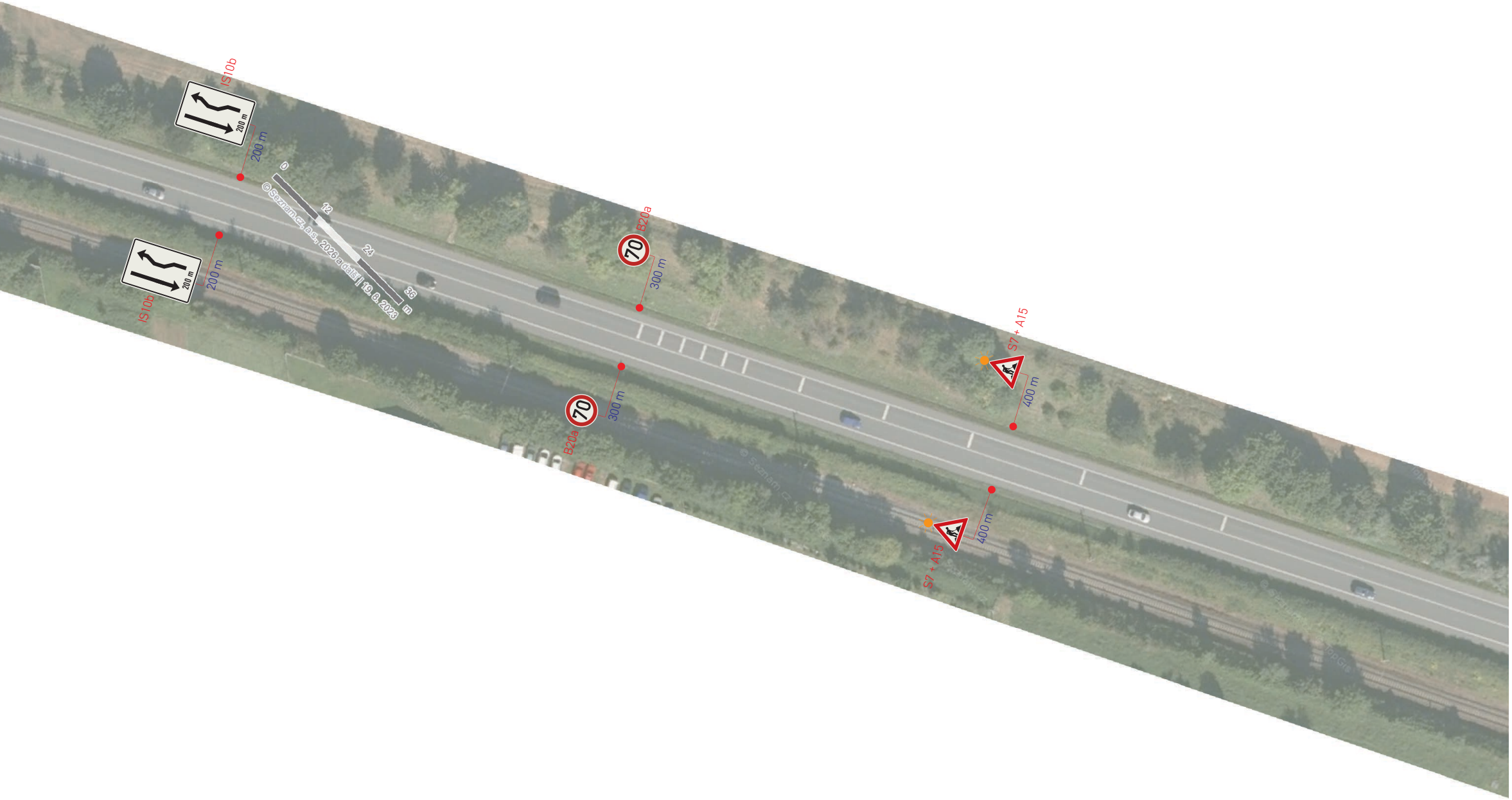
IS10b
200 m
200 m
IS10b
200 m
200 m
0
12
24
36
m
© Seznam.cz, a.s., 2026 a další | 19. 8. 2023
B20a
70
300 m
70
300 m
B20a
S7 + A15
400 m
400 m
S7 + A15

LEGENDA

STOP	TRVALÉ SVISLÉ DOPRAVNÍ ZNAČENÍ	🟥	UZAVŘENÝ ÚSEK
~~STOP~~	DOČASNĚ ZNEPLATNĚNÉ TRVALÉ DOPRAVNÍ ZNAČENÍ	🟩	PRACOVNÍ MÍSTO
STOP P6	NAVRŽENÉ PŘECHODNÉ DOPRAVNÍ ZNAČENÍ	🟦	OBJÍZDNÁ TRASA
		🟧	NAVRŽENÉ VDZ

Dopravní značení bude osazeno dle PPK-PRE
Stávající dopravní značení v rozporu s touto přechodnou úpravou provozu bude zneplatněno

ZODPOVĚDNÝ PROJEKTANT:	Richard Peška	
VYPRACOVAL:	Petr Souček	
KONTROLOVAL:	Richard Peška	

NÁZEV STAVBY:

D11 1107 Smiřice-Jaroměř-km: 107,6 - 107,7
oprava větví MÚK Semonice, I/33 x III/2858

OBSAH:

DOPRAVNĚ-INŽENÝRSKÉ OPATŘENÍ

ČÍSLO ZAKÁZKY:	
DATUM:	13.9. 2026
FORMÁT:	A3
MĚŘÍTKO:	1:500
ÚČEL:	RDS

GEFAB CS

GEFAB CS spol. s r.o.
Švédská 324/5, 620 00 Brno
www.gefab.cz

ČÍSLO PŘÍLOHY:	SOUPRAVA:
1.1	

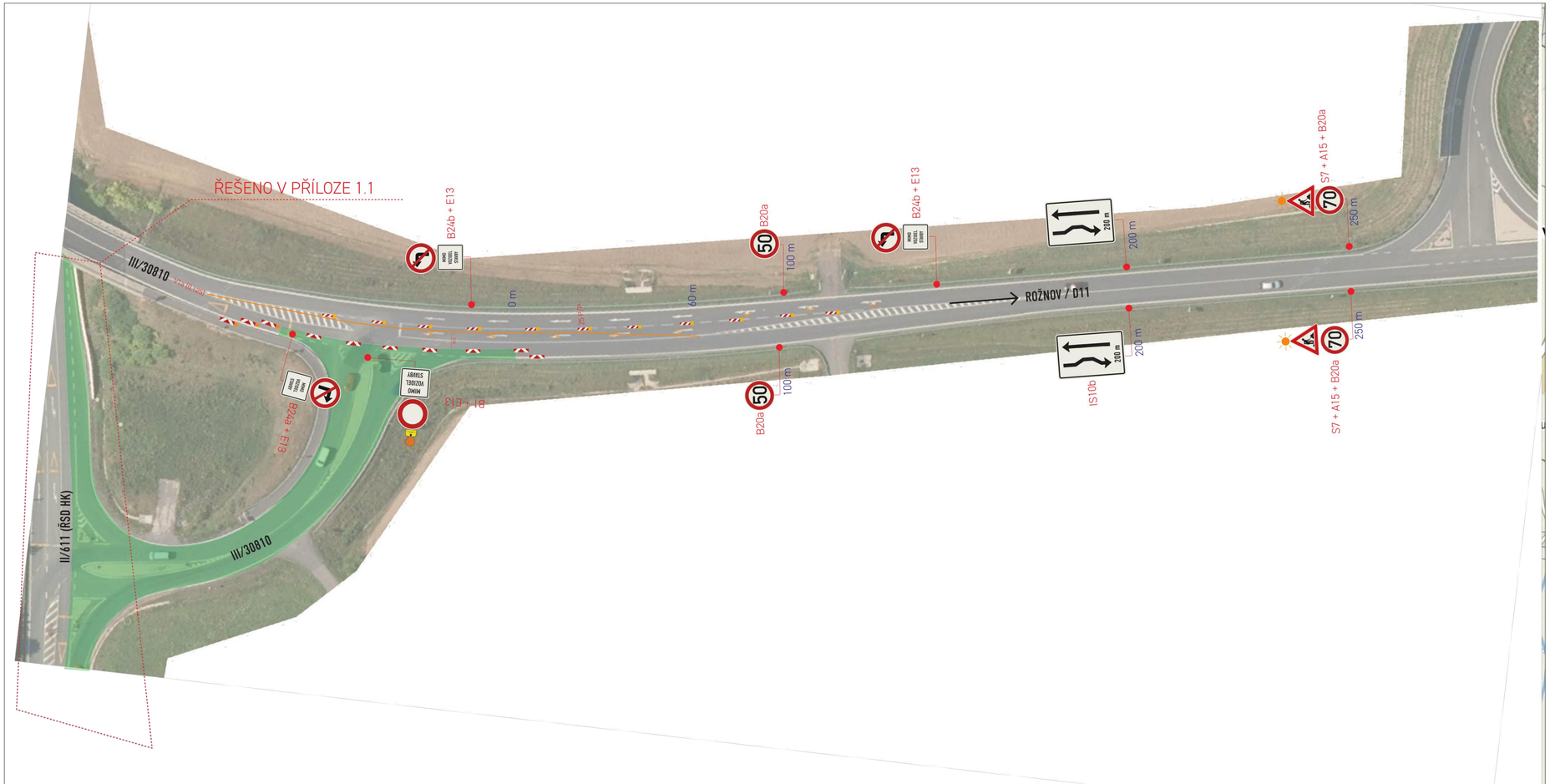

PLATNOST DOKUMENTACE

V ..... dne	V ..... dne	V ..... dne .....

SITUACE ŠIRŠÍCH VZTAHŮ

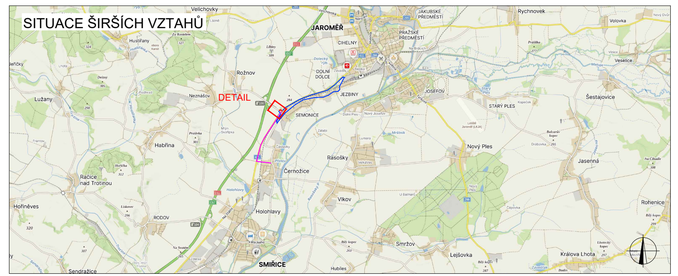

LEGENDA

- TRVALÉ SVISLÉ DOPRAVNÍ ZNAČENÍ
- DOČASNĚ ZNEPLATNĚNÉ TRVALÉ DOPRAVNÍ ZNAČENÍ
- NAVRŽENÉ PŘECHODNÉ DOPRAVNÍ ZNAČENÍ
- P6 PŘECHODNÉ DOPRAVNÍ ZNAČENÍ JIŽ STANOVENÉ V RÁMCI JINÉ AKCE
- UZAVŘENÝ ÚSEK - 100 m
- OBJÍZDNÁ TRASA - 2,9 km
- OBJÍZDNÁ TRASA - HOLOHLAVY 2 km

INSTALACE PŘECHODNÉHO DOPRAVNÍHO ZNAČENÍ BUDE PROVEDENO DLE PRAVIDEL TP 65 A TP 66 A TP 133

ZODPOVĚDNÝ PROJEKTANT:	Ing. Kateřina Císařová	Císařová
VYPRACOVAL:	Matěj Sabela	
KONTROLOVAL:	Ing. Kateřina Císařová	Císařová

NÁZEV STAVBY:
D11 1107 Smiřice+jaroměř-kn: 107,6 - 107,7
oprava větví MÚK Semonice, I/33 x III/2858

OBSAH:
Situace dopravně-inženýrských opatření

ČÍSLO ZAKÁZKY:	
DATUM:	09/2026
FORMÁT:	
MĚŘÍTKO:	1:4
ÚČEL:	RDS

GEFAB CS spol. s r.o.
Švédská 324/5, 620 00 Brno
www.gefab.cz

ČÍSLO PŘÍLOHY:	SOUPRAVA:
1.2	

SITUACE DIO - DETAIL 1

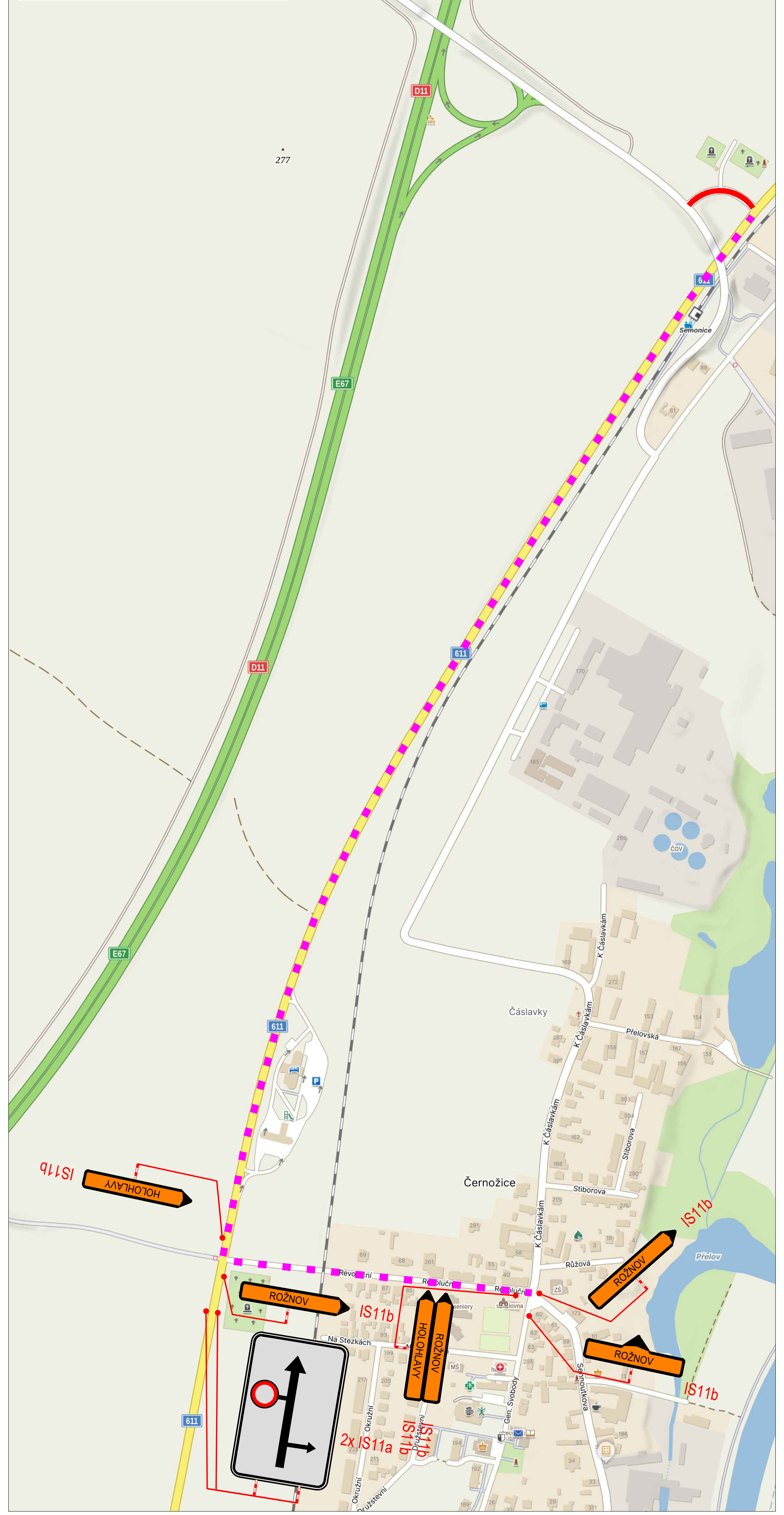

SITUACE DIO - DETAIL 2

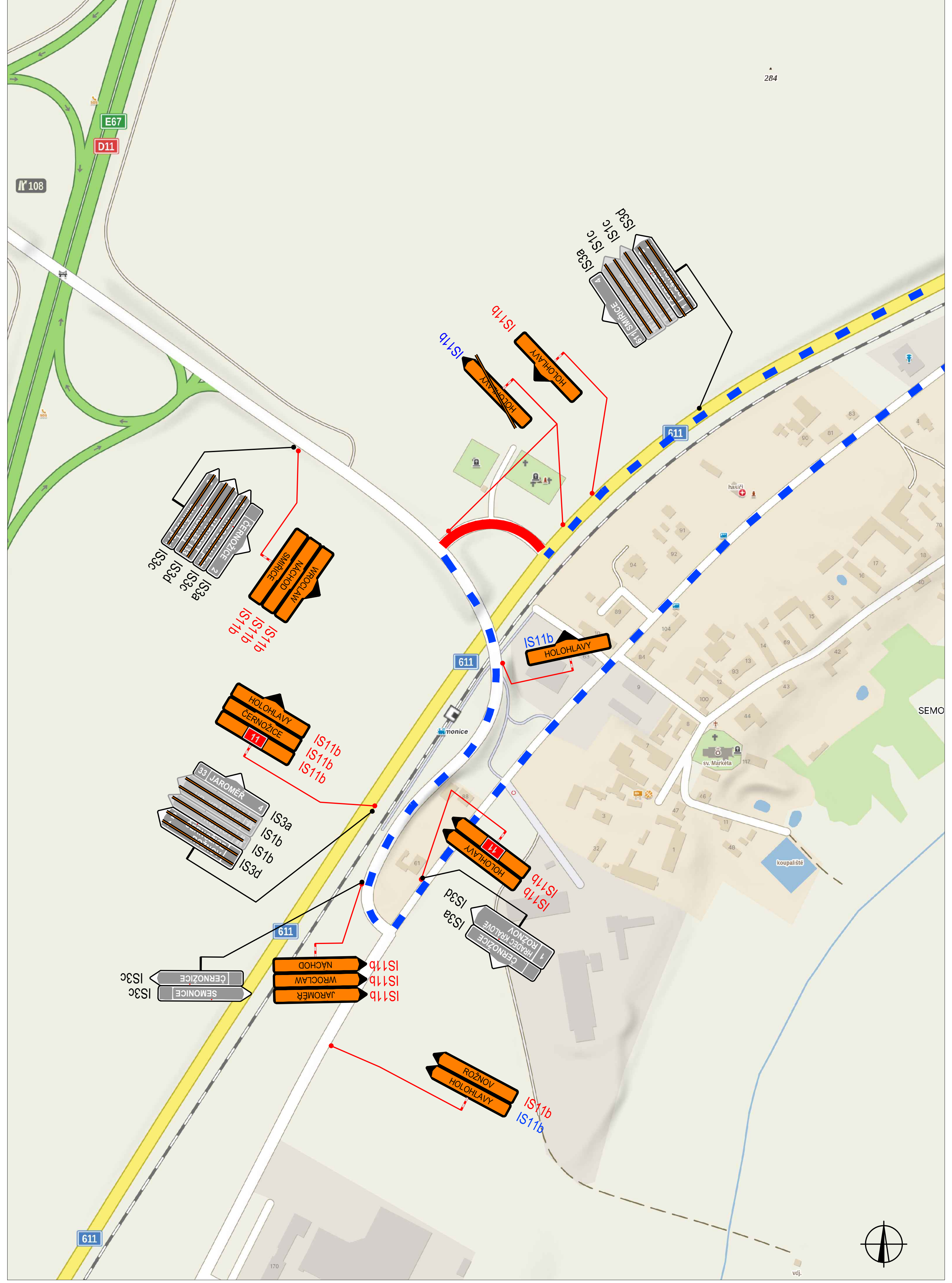

SITUACE DIO - DETAIL 3

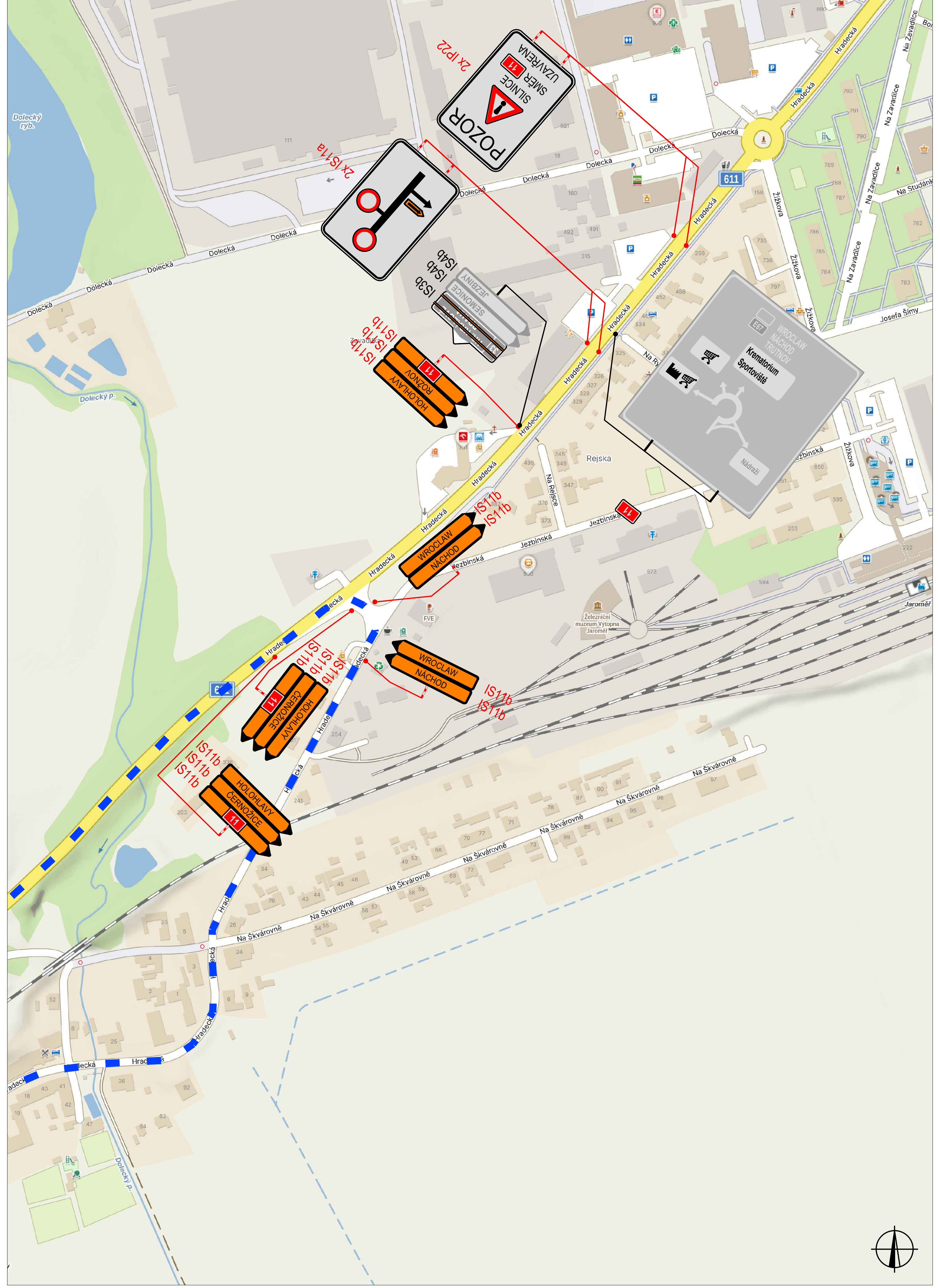

PLATNOST DOKUMENTACE

V .... dne	V .... dne	V .... dne ....

SITUACE ŠIRŠÍCH VZTAHŮ

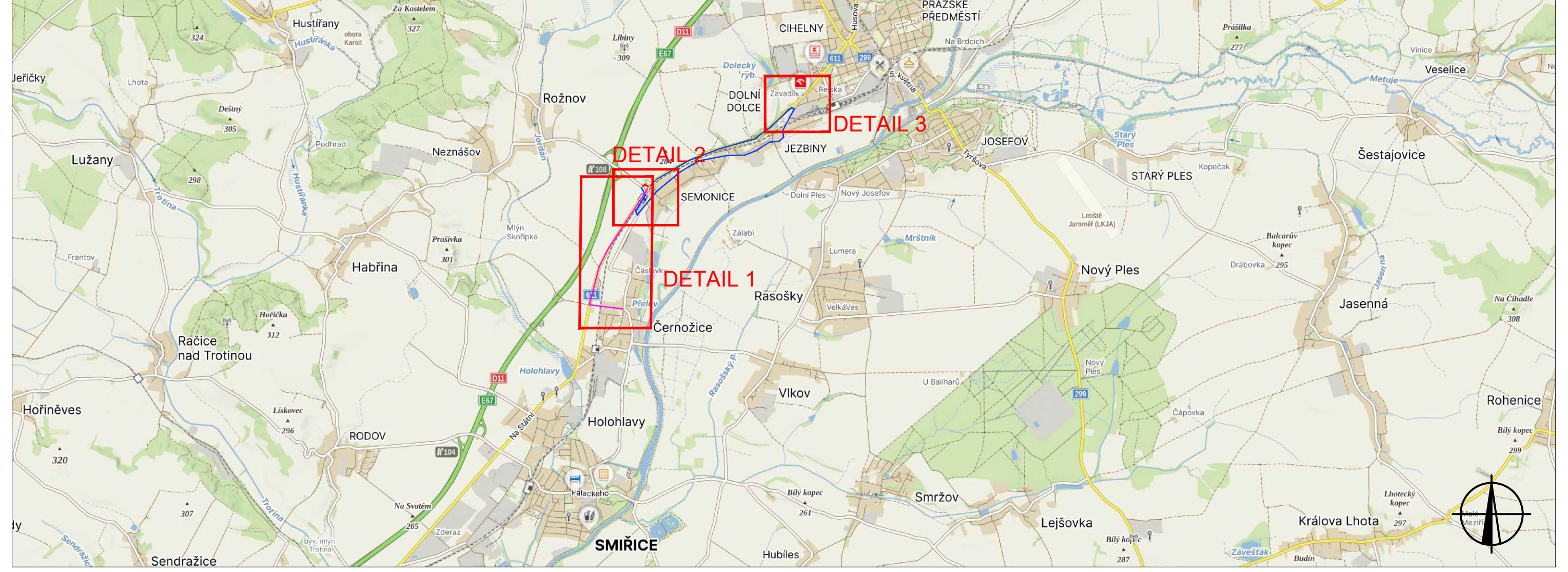

LEGENDA

TRVALÉ SVISLÉ DOPRAVNÍ ZNAČENÍ	P6 PŘECHODNÉ DOPRAVNÍ ZNAČENÍ JIŽ STANOVENÉ V RÁMCI JINÉ AKCE	UZAVŘENÝ ÚSEK - 100 m
DOČASNĚ ZNEPLATNĚNÉ TRVALÉ DOPRAVNÍ ZNAČENÍ		OBJÍZDNÁ TRASA - 2,9 km
P6 NAVRŽENÉ PŘECHODNÉ DOPRAVNÍ ZNAČENÍ		OBJÍZDNÁ TRASA - HOLOHLAVY 2 km

INSTALACE PŘECHODNÉHO DOPRAVNÍHO ZNAČENÍ BUDE PROVEDENO DLE PRAVIDEL TP 65 A TP 66 A TP 133

ZODPOVĚDNÝ PROJEKTANT:	Ing. Kateřina Císařová	Císařová
VYPRACOVAL:	Matěj Sabela	[signature]
KONTROLOVAL:	Ing. Kateřina Císařová	Císařová

NÁZEV STAVBY:

D11 1107 Smiřice+jaroměř-kn: 107,6 - 107,7
oprava větví MÚK Semonice, I/33 x III/2858

OBSAH:

Situace dopravně-inženýrských opatření

ČÍSLO ZAKÁZKY:	
DATUM:	09/2026
FORMÁT:	
MĚŘÍTKO:	1:4
ÚČEL:	RDS

GEFAB CS

GEFAB CS spol. s r.o.
Švédská 324/5, 620 00 Brno
www.gefab.cz

ČÍSLO PŘÍLOHY: 1.3

SOUPRAVA: