


Vyřizuje.: Ing. Pavel Kafka
Tel.: 727 966 722
ID DS: z49per3
E-mail: p.kafka@spucr.cz

Datum: 8. 3. 2021



Pověření ke vstupu na pozemky

Státní pozemkový úřad, Krajský pozemkový úřad pro Královéhradecký kraj, Pobočka Náchod pověřuje ve smyslu ust. § 6 odst. 9 zákona č. 139/2002 Sb., o pozemkových úpravách a pozemkových úřadech, v platném znění, (dále jen „zákon“), tyto pracovníky:

Ing. Petr Bezuško
Ing. Daniel Koudelka

ke vstupu a vjezdu na pozemky v k. ú. Neznášov a k.ú. Rožnov. Jde o pozemky patřící do zemědělského půdního fondu, tj. druh pozemku orná půda, zahrada, ovocný sad, trvalý travní porost a také o nezemědělské pozemky, které jsou potřebné k zajištění zemědělské výroby (např. polní cesty).

Toto pověření platí na období od **10. 3. 2021 do 30. 11. 2021** a jde o činnost dle ust. § 19 zákona – terénní půdoznalecký průzkum v rámci aktualizace BPEJ.

STÁTNÍ POZEMKOVÝ ÚŘAD
Krajský pozemkový úřad pro Královéhradecký kraj
Pobočka Náchod
Palachova 1303
547 01 Náchod

Ing. Štěpán Melichar
pověřený vedením Pobočky Náchod
Státní pozemkový úřad


②

STÁTNÍ POZEMKOVÝ ÚŘAD

Sídlo: Husinecká 1024/11a, 130 00 Praha 3 - Žižkov, IČO: 01312774, DIČ: CZ 01312774
Krajský pozemkový úřad pro Královéhradecký kraj, Pobočka Náchod, Palachova 1303, 547 01 Náchod

Vyřizuje.: Ing. Pavel Kafka
Tel.: 727 966 722
ID DS: z49per3
E-mail: p.kafka@spucr.cz

Datum: 8. 3. 2021



Zahájení aktualizace BPEJ

Krajský pozemkový úřad pro Královéhradecký kraj, Pobočka Náchod, jako správní orgán věcně a místně příslušný, podle zákona č. 503/2012 Sb., o Státním pozemkovém úřadu a o změně některých souvisejících zákonů, ve znění pozdějších předpisů a podle § 19 zákona č. 139/2002 Sb., o pozemkových úpravách a pozemkových úřadech a o změně zákona č. 229/1991 Sb., o úpravě vlastnických vztahů k půdě a jinému zemědělskému majetku ve znění pozdějších předpisů, k zajišťování změn map bonitovaných půdně ekologických jednotek (dále jen „BPEJ“), a dle vyhlášky Ministerstva zemědělství č. 227/2018 Sb., kterou se stanoví charakteristika bonitovaných půdně ekologických jednotek a postup pro jejich vedení a aktualizaci, ve znění pozdějších předpisů, oznamuje

zahájení aktualizace BPEJ v katastrálním území Neznášov.

Terénní průzkum se uskuteční v období od 10. 3. 2021 do 30. 11. 2021 v celém katastrálním území v rozsahu 195,7 ha zemědělské půdy. Aktualizace se zahajuje v souvislosti s žádostí o provedení komplexní pozemkové úpravy v k. ú. Neznášov.

Návrhy změn mapy BPEJ budou po ukončení aktualizace vyloženy k veřejnému nahlédnutí na Státním pozemkovém úřadu - Krajském pozemkovém úřadu pro Královéhradecký kraj, na Pobočce Náchod a na Obecním úřadě v Rožnově. Krajský pozemkový úřad pro Královéhradecký kraj, Pobočka Náchod žádá Obecní úřad Rožnov - Neznášov o zveřejnění tohoto oznámení způsobem v místě obvyklým.

Krajský pozemkový úřad pro Královéhradecký kraj, Pobočka Náchod, ve smyslu § 5 odst. 3 vyhlášky č. 227/2018 Sb., informuje o zahájení aktualizace BPEJ a jejím rozsahu orgány uvedené v tomto ustanovení.


Ing. Štěpán Melichar
pověřen vedením Pobočky Náchod
Státní pozemkový úřad

STÁTNÍ POZEMKOVÝ ÚŘAD
Krajský pozemkový úřad pro Královéhradecký kraj
Pobočka Náchod
Palachova 1303
547 01 Náchod




Otisk úředního razítka

Přílohy:
potvrzení o vyvěšení: Obecní úřad Rožnov - Neznášov

STÁTNÍ POZEMKOVÝ ÚŘAD

Sídlo: Husinecká 1024/11a, 130 00 Praha 3 - Žižkov, IČO: 01312774, DIČ: CZ 01312774
Krajský pozemkový úřad pro Královéhradecký kraj, Pobočka Náchod, Palachova 1303, 547 01 Náchod

Vyřizuje.: Ing. Pavel Kafka
Tel.: 727 966 722
ID DS: z49per3
E-mail: p.kafka@spucr.cz
Datum: 8. 3. 2021



Zahájení aktualizace BPEJ

Krajský pozemkový úřad pro Královéhradecký kraj, Pobočka Náchod, jako správní orgán věcně a místně příslušný, podle zákona č. 503/2012 Sb., o Státním pozemkovém úřadu a o změně některých souvisejících zákonů, ve znění pozdějších předpisů a podle § 19 zákona č. 139/2002 Sb., o pozemkových úpravách a pozemkových úřadech a o změně zákona č. 229/1991 Sb., o úpravě vlastnických vztahů k půdě a jinému zemědělskému majetku ve znění pozdějších předpisů, k zajišťování změn map bonitovaných půdně ekologických jednotek (dále jen „BPEJ“), a dle vyhlášky Ministerstva zemědělství č. 227/2018 Sb., kterou se stanoví charakteristika bonitovaných půdně ekologických jednotek a postup pro jejich vedení a aktualizaci, ve znění pozdějších předpisů, oznamuje

zahájení aktualizace BPEJ v katastrálním území Rožnov, okres Náchod.

Terénní průzkum se uskuteční v období od 20. 3. 2021 do 30. 11. 2021 v celém katastrálním území v rozsahu 184,1 ha zemědělské půdy. Aktualizace se zahajuje v souvislosti s žádostí o provedení komplexní pozemkové úpravy v k. ú. Rožnov, okres Náchod.

Návrhy změn mapy BPEJ budou po ukončení aktualizace vyloženy k veřejnému nahlédnutí na Státním pozemkovém úřadu - Krajském pozemkovém úřadu pro Královéhradecký kraj, na Pobočce Náchod a na Obecním úřadě v Rožnově. Krajský pozemkový úřad pro Královéhradecký kraj, Pobočka Náchod žádá Obecní úřad Rožnov - Neznášov o zveřejnění tohoto oznámení způsobem v místě obvyklým.

Krajský pozemkový úřad pro Královéhradecký kraj, Pobočka Náchod, ve smyslu § 5 odst. 3 vyhlášky č. 227/2018 Sb., informuje o zahájení aktualizace BPEJ a jejím rozsahu orgány uvedené v tomto ustanovení.


Ing. Štěpán Melichar
pověřen vedením Pobočky Náchod
Státní pozemkový úřad

STÁTNÍ POZEMKOVÝ ÚŘAD
Krajský pozemkový úřad pro Královéhradecký kraj
Pobočka Náchod
Palachova 1303
547 01 Náchod

②

Otisk úředního razítka

Přílohy:
potvrzení o vyvěšení: Obecní úřad Rožnov - Neznášov